





M E R K B L A T T
zur Anzeige versiegelter Flächen

S0	Fläche ohne Anschluss an das öffentliche Kanalsystem	-
S1	<p>vollständig versiegelte Flächen Dachflächen, asphaltierte oder betonierte Flächen, Bitumen-Flächen, Flachdächer mit Kiesfüllung</p>  <p>Standarddach Asphalt, Bitumen Beton</p> <p>Flachdach mit Kiesfüllung</p>	Faktor 0,9
S2	<p>stark versiegelte Flächen Pflaster, Platten, Verbundsteine, Rasenfugenpflaster</p>  <p>Pflaster Plattenbeläge Verbundsteine Rasenfugenpflaster</p>	Faktor 0,6
S3	<p>wenig versiegelte Flächen Kies, Schotter, Schotterrassen, Rasengittersteine, Porenpflaster, Gründächer <i>- bitte entsprechende Nachweise beifügen -</i></p>  <p>Kiesfläche, Schotterfläche Schotterrassen Rasengittersteine Porenpflaster Gründächer</p>	Faktor 0,3
S4	<p>Sickermulde, Mulden-Rigole Niederschlagswasser wird über eine Sickermulde, einem Mulden-Rigolensystem oder einer vergleichbaren Anlage mit gedrosseltem Ablauf oder Notüberlauf den öffentlichen Abwasseranlagen zugeführt <i>- bitte entsprechende Nachweise beifügen -</i></p> 	Faktor 0,1
S5	<p>Zisterne mit Notüberlauf (mind. 2 m³ Volumen) Brauchwasser: pro m³ Volumen 15 m² Abzug nur zur Gartenbewässerung: pro m³ Volumen 8 m² Abzug <i>- bitte entsprechende Nachweise beifügen -</i></p>	

Wichtiger Hinweis:
Bitte nur die Flächen angeben,
die in die öffentlichen
Abwasseranlagen einleiten.

Sollten Sie Fragen zur Gesplitteten Abwassergebühr oder zu Ihrem Gebührenbescheid haben, stehen wir Ihnen jederzeit gerne zur Verfügung (Tel. 07504/9701-0).